

Liebe Eltern,

wenn Kinder ins Schulalter kommen, lösen sie sich Schritt für Schritt vom Elternhaus, trauen sich immer mehr zu und legen neue, teilweise schwierige Wege zurück. Sicher begleiten Sie Ihr Kind in den ersten Tagen auf dem Schulweg. Dabei sollten Sie beachten, dass Kinder am besten lernen, wenn sie selbst ausprobieren und unmittelbar erfahren dürfen.

Sie können die Sicherheit Ihres Kindes auf seinem Schulweg maßgeblich mit beeinflussen. Bitte sorgen Sie dafür, dass Ihr Kind ausreichend Zeit für den Schulweg zur Verfügung hat. Das Anziehen heller Oberbekleidung und das Anbringen von Reflektoren nicht nur am Ranzen, tragen dazu bei, die Sicherheit für Ihr Kind im Straßenverkehr zu erhöhen. Erlauben Sie Ihrem Kind nicht zu zeitig, mit dem Fahrrad zur Schule zu fahren.

In diesem Material empfehlen wir Ihnen Schulwege, die zwar nicht immer die kürzesten sind, dafür aber hohe Sicherheit garantieren. Der Weg zur Schule sollte von Ihnen und Ihrem Kind gemeinsam geplant und festgelegt werden. Stark befahrene Straßen sollten an Ampelanlagen, an Fußgängerüberwegen oder bei dem Gefahrenzeichen "Kinder" für Kraftfahrer überquert werden. Wenn nötig, werden zugunsten der Sicherheit kleine Umwege eingebaut. Lenken Sie die Aufmerksamkeit Ihres Kindes beim Einüben des Schulweges auf folgende Schwerpunkte:

Wohngebiete Vogelviertel/Reitbahnsee

1. Kranichstraße

Die Kranichstraße sollte nur an den gesicherten Stellen überquert werden: Fußgängerlichtsignalanlage Straußstraße und Fußgängerüberweg Höhe Fasanenstraße.

2. Berthold-Brecht-Straße

Durch den Versatz Kranichstraße/Willi-Bredel-Straße sowie die Regelung "rechts-vor-links" ist die Verkehrssituation für Kinder oftmals nicht eindeutig; hier ist besondere Aufmerksamkeit geboten.

3. Reitbahnweg

Die Kinder sollten die Bordabsenkungen am Weidegang bzw. an der Traberallee nutzen, um dort den Reitbahnweg mit hoher Vorsicht zu überqueren.

4. Fohlenwinkel

Vor der Schule ist die Sicht durch parkende Autos behindert. Besonders vor Schulbeginn kommt es durch kurzzeitig im Fahrbahnbereich haltende Fahrzeuge zu unübersichtlichen Verkehrssituationen. Bitte erhöhte Aufmerksamkeit!

5. Sperlingstraße/Adlerstraße

Vorsicht ist beim Überqueren der Straßen erforderlich, weil die längs parkenden Fahrzeuge die Sicht auf den Verkehr behindern.

Wohngebiet Ihlenfelder Vorstadt

1. Burgholzstraße

Aufgrund des starken Verkehrs auf der Burgholzstraße ist insbesondere an den Kreuzungen mit der Rühlower und Cölpiner Straße sowie mit der Stavener Straße erhöhte Aufmerksamkeit geboten. Es gilt die Verkehrsregelung „rechts-vor-links“ und die Sicht ist häufig durch parkende Fahrzeuge behindert.

2. Ravensburgerstraße

Die Überquerung der Ravensburgerstraße sollte nur an der Fußgängerlichtsignalanlage (Stavener Straße) und an den Fußgängerquerungshilfen erfolgen.


3. Ihlenfelder Straße/Demminer Straße

Aufgrund der starken Verkehrsbelastungen auf den Hauptverkehrsstraßen sollten diese nur an den entsprechenden Lichtsignalanlagen überquert werden. Am Knotenpunkt Demminer Straße/Ponyweg bestehen gesicherte Fußwege zwischen den Wohngebieten Wolgaster Straße und Reitbahnweg.

Wichtig ist, dass Sie Ihrem Kind selbst stets in Ihrem Verhalten im Straßenverkehr Vorbild sind. Sprechen Sie mit Ihrem Kind über Gefahren, wenn Mitbürger

- bei "Rot" die Straße überqueren,
- ohne nach links und rechts zu sehen auf die Fahrbahn gehen oder
- eilig zwischen parkenden Autos hervortreten.

Ich wünsche Ihnen bei den Vorbereitungen Ihres Kindes auf seinen sicheren Schulweg viel Erfolg sowie eine schöne Einschulungsfeier und Ihrem Kind viel Freude beim Lernen.


Dr. Paul Krüger
Oberbürgermeister

Die Herausgeber:

Stadt Neubrandenburg
Der Oberbürgermeister

Friedrich-Engels-Ring 53
17033 Neubrandenburg

Postanschrift:
Postfach 110255
17042 Neubrandenburg
Tel.: 0395 555-0
Fax: 0395 555-2600
stadt.neubrandenburg.de
www.neubrandenburg.de

Aktualisiert auf der Grundlage des durch die
BDC Dorsch Ingenieurgesellschaft mbH,
NL Neubrandenburg
erstellten Kartenmaterials
und mit Unterstützung der Polizei

Stadtkarte Stand 2009

Bitte wenden!



NEUBRANDENBURG



Stadt der vier Tore am Tollensesee

NEUBRANDENBURG

SCHULWEGE

Grundschule Nord
am Reitbahnsee

Hufeisenstraße 1
















Reitbahnviertel

Monckeshof

Ihlenfelder

Vorstadt

Vogelviertel

-  Schule
-  Schulweg
-  Punkt, der die besondere Aufmerksamkeit erfordert
-  Lichtsignalanlage
-  Querungshilfe - Insel
-  Querungshilfe - Einengung
-  Fußgänger - Überweg
-  Schulweg kreuzt
-  Kinder
-  Tempo 30
-  Haltestelle

