







Legende

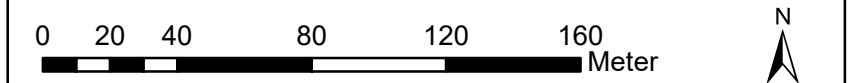
 Geltungsbereich des B-Plan Nr. 65 "Gerstenstraße"

gesetzlich geschützte Biotope und Bäume

-  geschütztes Biotop gemäß § 20 NatSchAG M-V
-  geschützt nach § 18 NatSchAG M-V (geschützte Bäume)
-  ohne Schutz

§ Biotop (Code, Biotoptyp)

- BBA, Älterer Einzelbaum
- BBG, Baumgruppe
- BBJ, Jüngerer Einzelbaum
- BFX, Feldgehölz aus überwiegend heimischen Baumarten
- BHB, Baumhecke
- BLM, Mesophiles Laubgebüsch
- SEL, Wasserlinsen,- Froschbiss- Kriebsscheren- Schwimmdecke
- SEV, Vegetationsfreier Bereich nährstoffreicher Stillgewässer
- VGR, Rasiges Großseggenried
- VRL, Schilf-Landröhricht
- VRP, Schilfröhricht
- VSX, Standorttypischer Gehölzsaum an Standgewässern
- VSZ, Standorttypischer Gehölzsaum an Fließgewässern



Bebauungsplan Nr. 65 "Gerstenstraße"

Biotop- und Nutzungstypenkartierung M 1:2.250

Grünspektrum Landschaftsökologie
 Ihlenfelder Straße 5
 17034 Neubrandenburg
 Tel.: 0395 421 0268



Auftraggeber: Stadt Neubrandenburg
 Abteilung Stadtplanung
 17033 Neubrandenburg

Datum: 08.04.2020